



In dieser Lektion lernst du...

- ... Absichten zu äußern
- ... Gefallen, Interessen und Vorlieben auszudrücken
- ... über ein Land oder eine Stadt zu sprechen
- ... über Klima und Wetter zu sprechen

¿A qué país quieres viajar?

In dieser Lektion wählen wir eine lateinamerikanische Stadt aus, in der wir einen Sprachkurs machen wollen.



A.



C.



E.



B.



D.

a ¿Conoces estos lugares? Relaciona los textos con las fotos.

LA ISLA DE PASCUA: *la isla más aislada y misteriosa del mundo.* 3.

CATARATAS DE IGUAZÚ: *el mayor espectáculo de agua y selvas.* 1.

LA CUMBRE DEL CHIMBORAZO: *el punto terrestre más cercano al sol.* 4.

LAGO TITICACA: *de paseo por el lago navegable más alto del mundo.* 2.

PARQUE NATURAL TAYRONA: *naturaleza salvaje y restos arqueológicos.* 5.



b ¿Qué paisaje te gusta más? Compara con tus compañeros/-as. Welche Landschaft gefällt dir am besten? Vergleiche mit anderen Kursmitgliedern.

- *A mí el Parque Natural me parece muy interesante porque me gusta mucho visitar restos arqueológicos.*
- *Pues... a mí, las Cataratas de Iguazú, ¡qué maravilla!*



c ¿Sabes en qué país están estos lugares?

- *Pues yo creo que Las Cataratas de Iguazú están en Chile, ¿no?*
- *No. Yo creo que están en Argentina.*

1 Planes de viajes

a Tres personas hablan sobre sus planes de vacaciones. ¿A dónde quieren ir? Escucha y anota los destinos.

b ¿Por qué quieren visitar estos lugares? Lies die Aussagen, höre danach den Dialog noch einmal und kreuze die zutreffenden Aussagen an.

- 1. Para terminar sus estudios de Biología sobre la flora en la cordillera andina.
- 2. Para conocer una de las mayores bellezas naturales del mundo.
- 3. Porque quiere investigar allí sobre el calentamiento del planeta.
- 4. Porque le interesa la cultura del pueblo maya.
- 5. Porque le interesan las culturas antiguas, especialmente las precolombinas.
- 6. Porque el año que viene quiere escalar en la cordillera de los Andes.

querer (e → ie)

- quiero
- quieres
- quiere
- queremos
- queréis
- quieren

c ¿A dónde queréis viajar? Überlegt gemeinsam, an welche Orte der Einstiegseite ihr reisen möchtet, und warum. Berichtet dann im Kurs.

- ¿A dónde quieres ir tú?
- Queremos ir / viajar a... para / porque...
- Yo a... porque... ¿Y tú?

Absichten äußern

querer + Infinitiv
Quiero viajar a Chile.


2 ¿Qué tipo de vacaciones les gustan?

a Lies und markiere die Urlaubsvorlieben dieser Personen.



A mí me gusta la naturaleza, la ecología, me encanta estar al aire libre. Por eso me interesan siempre los viajes de aventuras y en especial países como Chile, Canadá, Costa Rica...

A mí me encantan los países del lejano oriente. Me gusta descubrir cómo viven las personas, qué lenguas hablan, qué comen... y hacer trabajos voluntarios. Por eso me encantan países como Tailandia, Indonesia...



Para mí las vacaciones son para descansar. No me interesan mucho ni la aventura ni la vida cultural. Me gusta ir a la playa, tomar el sol, leer, tener tiempo para estar con los amigos... Por eso me gustan los destinos de playa.

b Markiere in den Texten von 2a alle Ausdrücke, mit denen Vorlieben oder Interessen geäußert werden. Ergänze danach die Tabelle mit Beispielen aus dem Text. Wann stehen die Verben im Singular und wann im Plural? Überprüfe dein Ergebnis mithilfe der Tabelle rechts.

Gustos (Vorlieben)

Intereses (Interessen)

Me gusta la naturaleza

das Verb <i>gustar</i>				Verdoppelung des indirekten Objekts
	indirektes Objekt	Verb	Subjekt	
(A mí)	me	gusta →	Pablo. la naturaleza.	Wie beim Gebrauch der Subjektpronomen wird durch die Verwendung der betonten Form des indirekten Objekts die Person hervorgehoben. A mí, a ti usw. können aber nie allein stehen: dahinter muss immer die unbetonte Form des indirekten Objekts folgen. A mí me gusta viajar. A Pablo le gustan las motos.
(A ti)	te		ir de vacaciones.	
(A él / ella, usted)	le	gustan →	viajar y conocer a gente.	
(A nosotros /-as)	nos		las lenguas.	
(A vosotros /-as)	os	los países lejanos.	la naturaleza y el deporte.	
(A ellos / ellas, ustedes)	les		los viajes y descubrir nuevas culturas.	
→ <i>Mi gramática 1</i>				

c ¿Y a ti qué te gusta o te interesa? ¿Qué cosas no te gustan? Completa el texto.

Me encant..... y también me gust.....
 pero no me gust..... ni
 ni Pero me interes.....
 y

Steigerung

+++ = Me **encanta**.
 ++ = Me gusta **mucho**.
 + = Me gusta **bastante**.
 = Me gusta.
 - = **No** me gusta **mucho**.
 -- = **No** me gusta.
 --- = **No** me gusta **nada**.

¡Atención!
 No me gusta viajar solo.
No me gusta (ni) viajar **ni** leer.

3 A mí sí, a mí no.

a ¿Qué significan las palabras “también” y “tampoco” en estas situaciones?

Einverständnis oder Ablehnung äußern			
● Me encanta la naturaleza. 😊	● No me gustan las playas. ☹️		
■ A mí también . 😊	■ A mí tampoco . ☹️		
● Pues, a mí no . ☹️	● Pues, a mí sí . 😊		

b ¿Y tú cómo viajas? Marca tus preferencias. Compara después con tus compañeros/-as.

A mí me gusta...				
viajar	<input type="checkbox"/> solo/-a	<input type="checkbox"/> con la familia	<input type="checkbox"/> con amigos	<input type="checkbox"/> con mi pareja
ir	<input type="checkbox"/> a la montaña	<input type="checkbox"/> a la playa	<input type="checkbox"/> al campo	<input type="checkbox"/> a ciudades
dormir	<input type="checkbox"/> en un camping	<input type="checkbox"/> en un hotel	<input type="checkbox"/> en un hostel	<input type="checkbox"/> en un apartamento

- *Me gusta ir de vacaciones con mis amigos. Me gusta la montaña y alojarme en... ¿Y a vosotros?*
- *Pues a mí...*
- *A mí no. Yo prefiero...*

c ¿Quién tiene tus mismas preferencias? Cuéntalo.

- *A mí me gusta viajar en primavera y a Lars también.*

→ *Mi gramática 2*

4 Siete maravillas de la naturaleza

a ¿Qué sabes de Latinoamérica? Lies die Fragen: Welche Wunder der Natur oder Orte werden beschrieben? Schreibe den Namen des Ortes dahinter und verbinde die Sätze mit den Fotos.

CONCURSO “Siete maravillas de América Latina”



¿SABES CÓMO SE LLAMA ...

- 1 ...el pico **más alto** de América Latina?
- 2 ...el desierto **más seco** del mundo?
- 3 ...el sendero **más famoso y antiguo** de América?
- 4 ...el glaciar **más grande** de la Patagonia?
- 5 ...la cascada **más alta** del mundo?
- 6 ...el río **más largo** en la selva **más fascinante** del mundo?
- 7 ...el volcán activo **más alto** del mundo?

Envía tus respuestas a nuestro correo electrónico maravillas@info.com y gana un billete de avión a uno de estos destinos: ¡TE ESPERAMOS!



b Y de Europa, ¿qué sabes? Überlegt euch in der Gruppe weitere Wunder der Natur aus Europa, die in einem „Ranking“ gewinnen könnten. Folgende Wörter kannst du benutzen, um die Orte zu beschreiben:

- famoso/-a fascinante
- grande espectacular
- salvaje alto/-a
- largo/-a aislado/-a
- misterioso/-a
- hermoso/-a




c El ranking de la clase. Jede Gruppe kann ein Naturwunder vorstellen. Trefft eure Wahl und begründet sie.


- *Nuestra maravilla es la Catarata del Rin porque es la más alta de Europa y la más espectacular.*

der Superlativ
 El Chimborazo es **el volcán más alto** de Ecuador.
 Los Andes son **las montañas más altas** de América.

5 Las estaciones del año


a Relaciona las fotos con las estaciones.


-  la primavera
-  el verano
-  el otoño
-  el invierno



b Mira las fotos de 5a. ¿Qué tiempo hace?

Wie ist das Wetter auf den Fotos in Aufgabe 5a?

Hace calor. 

Hace frío. 

Hace sol. 


Hace viento. 

Hace buen tiempo. 


Hace mal tiempo. 


Llueve. 

Nieva. 

Hay niebla. 

Hay tormenta. 

Está nublado. 


Está despejado. 

c Escucha el pronóstico meteorológico para cinco regiones de Chile.

Höre die Wettervorhersage für fünf Regionen in Chile.

Mache dir Notizen und überlege danach, wohin du reisen möchtest.

Zona	¿Qué tiempo hace?
1.
2.
3.
4.
5.



Mengenangaben

Llueve **poco**. /
Hace **poco** calor.
Llueve **mucho**. /
Hay **mucho** niebla.

Die Indefinita **poco** und **mucho** sind unveränderlich, wenn sie sich auf ein Verb beziehen, aber veränderlich, wenn sie sich auf ein Substantiv beziehen. Dann richten sie sich in Genus und Numerus nach diesem.

→ Mi léxico 1

- Yo quiero viajar a... porque...
- Pues yo prefiero ir a... porque...

d ¿Y qué tiempo hace ahora en tu ciudad?

- Ahora hace... / hay... / está...

6 Ecuador, un museo de paisajes

- a ¿Qué lugares de Ecuador conoces? Lies den Abschnitt „Situación“ aus dem Reiseführer über Ecuador und markiere in der Landkarte die Regionen und Orte, die erwähnt werden.

ECUADOR

SITUACIÓN

Ecuador es un país pequeño. Se divide en cuatro zonas geográficas: la Amazonía (selva amazónica), la Sierra (Cordillera de los Andes), la Costa del Pacífico y las Islas Galápagos. Su capital es Quito y la ciudad más grande es Guayaquil. Ecuador se sitúa sobre la Línea Equinoccial (la línea del Ecuador).

CLIMA

El país tiene un clima tropical y húmedo. En Ecuador solo hay dos estaciones: la húmeda, entre diciembre y mayo, y la seca, entre junio y septiembre. Hay grandes diferencias de temperatura entre las zonas geográficas. Por ejemplo, en la costa, la temperatura oscila entre los 20 y 33 °C, mientras que en la sierra puede oscilar entre los 3 y 26 °C, según la altura.

CIUDADES

Ecuador tiene aproximadamente una población de 15 millones de personas. Uno de cada tres ecuatorianos vive en Quito o Guayaquil. En esta última ciudad viven más de tres millones de personas y es el centro financiero del país, mientras que Quito, con más de dos millones, es la capital y el centro cultural de Ecuador. Quito está situada en el norte del país, entre dos montañas, y su altitud es de 2800 metros. Es la segunda capital más alta del mundo. La capital de Ecuador posee el centro histórico más grande y mejor conservado de América Latina y forma parte de la lista de lugares declarados Patrimonio Mundial de la Humanidad de la UNESCO.

NATURALEZA

Ecuador es famoso por ser uno de los países con más biodiversidad del planeta. El 20% del país es reserva ecológica. En Ecuador hay montañas, valles, bosques tropicales, lagos y volcanes. Cerca de Quito, a unos 50 km, está el volcán Cotopaxi, que es el segundo volcán más alto del país y todavía activo.



Zahlen von 100 bis 1.000.000

100	cien
101	ciento uno
200	doscientos /-as
300	trescientos /-as
400	cuatrocientos /-as
500	quinientos /-as
600	seiscientos /-as
700	setecientos /-as
800	ochocientos /-as
900	novecientos /-as
1.000	mil
1.001	mil uno
2.000	dos mil
3.000	tres mil
4.000	cuatro mil
5.000	cinco mil
6.000	seis mil
7.000	siete mil
8.000	ocho mil
9.000	nueve mil
10.000	diez mil
100.000	cien mil
1.000.000	un millón



- b Du hast eine Reise nach Ecuador gewonnen. ¿Cuándo quieres viajar y a dónde? Lee el apartado “clima”.

- *Yo quiero viajar en la época seca a las Islas Galápagos. ¿Y tú?*
- *Pues yo también.*

c Lee el resto del texto y completa las frases con la información principal del texto.



1. Ecuador tiene una población de,
En Guayaquil viven más de
2. Guayaquil es el centro,
mientras que Quito es
3. Quito está situada
4. Es la segunda capital del mundo
y posee el centro histórico,
y de América Latina.
5. En Ecuador hay,
..... y
6. Cerca de Quito está, que es el segundo volcán
más alto del país.

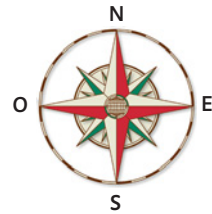
Sätze verbinden mit *mientras que*

Mientras que wird verwendet, um eine gegensätzliche Information zu nennen. Im Deutschen kann man es mit „wohingegen“ übersetzen.

die Lage angeben

¿Dónde **está** Quito?
Está (situada) **en** el centro de...

¿Dónde **están** las Islas Galápagos?
Las Islas Galápagos **están en** Ecuador.



en el norte (de)...
en el sur (de)...
en el este (de)...
en el oeste (de)...

d ¿Y cómo es tu país? Completa.

- Mi país está de
- En mi país viven
- Mi país tiene
- En mi país hay
- Mi país es famoso por

7 El país elegido es...

a Escribe un breve texto sobre un país. Mache dir vorher Notizen:

¿Dónde está?

¿Qué hay?

¿Cómo es?

¿Es famoso por algo especial?

Vorhandensein ausdrücken

Ecuador...
... tiene ríos.
... tiene muchas montañas.
... tiene dos estaciones.
... tiene un volcán.

En Ecuador...
... hay ríos.
... hay muchas montañas.
... hay dos estaciones.
... hay un volcán.

→ *Mi léxico 2*

b Lies deine Länderbeschreibung vor, ohne das Land zu nennen. Die anderen Gruppenmitglieder raten, welches Land du beschreibst.

8 Eligiendo un destino

a Mark, Laura y Nathalie quieren pasar un tiempo en un país de América Latina. ¿Cuánto tiempo quieren estar en el país?

Mark

Estudia Biología en la Universidad de Dresden y tiene una beca del DAAD (Servicio Alemán de Intercambio Académico) para cursar un año académico en la Universidad de La Serena, en Chile.



Laura

Estudia Pedagogía en Düsseldorf y quiere solicitar un voluntariado de seis meses en una escuela de Argentina.



Nathalie

Estudia Medicina en Berlín. Quiere solicitar un periodo de prácticas de seis semanas en Colombia. Quiere asistir también a clases de español.



b ¿Cuáles de estas preguntas son importantes para preparar el viaje? Elige tres.

- ¿Cuál es la capital?
- ¿Cómo se llama la moneda?
- ¿Dónde está?
- ¿Qué idioma se habla?
- ¿Cuáles son los productos típicos del país?
- ¿Qué lugares interesantes hay?
- ¿Cuáles son las ciudades más importantes?
- ¿Cuántos habitantes tiene el país?
- ¿Cómo es el clima?
- ¿Cuál es el plato y la bebida típica del país?



die Fragepronomen qué und cuál

Qué + Substantiv / **Cuál** / **Cuáles** + Verb

¿Qué lenguas se hablan en Bolivia?

¿Cuál es la moneda de Bolivia?

→ Mit **qué** + Substantiv oder **cuál / cuáles** identifiziert man ein oder mehrere Dinge innerhalb einer Gruppe.

Qué + Verb

¿Qué es el quechua?

→ Mit **qué** fragt man nach Dingen oder Definitionen.

→ *Mi gramática 3*

c En parejas. Elegid uno de los tres países y haced una ficha con los datos más importantes para Mark, Laura o Nathalie. Podéis buscar información en Internet.

NUESTRO PAÍS ELEGIDO ES

Capital:

Ciudades:

Lugares interesantes:

.....

.....

d Escucha, toma notas y completa tu ficha de **8c**. Höre, was ein Chilene, ein Argentinier und eine Kolumbianerin über ihre Länder erzählen. Mache dir Notizen und ergänze deinen Steckbrief aus **8c**.



NUESTRO PROYECTO

Wir suchen uns ein Land in Südamerika aus, in dem wir einen Spanischkurs machen möchten, und schreiben einen Informationstext über das Land.

a Lee los anuncios de estas escuelas de español. ¿Cuál prefieres?

Aprende español en Latinoamérica

Latinoamérica, un lugar fascinante con 525 millones de habitantes que se unen principalmente en torno a un único idioma: el español. Te ofrecemos 11 países y más de 20 escuelas de español. ¡Elige tu país favorito!

Aprende español en Lima y disfruta de los encantos de ¡la apasionante capital de Perú!

Nuestra escuela está situada en el distrito de las playas de Miraflores que son ideales para hacer surf, o simplemente para disfrutar del calor del sol. Lima ofrece a los visitantes muchísimas atracciones.

- Excursiones a la playa
- Kayak, senderismo, parapente y surf
- Visitas a museos
- Cenas al aire libre con compañeros
- Tours para ver el ambiente nocturno
- Proyección de películas en español
- Excursiones a Cuzco y Machu Picchu

Clases de español en Pucón, Chile

Enseñanza de español a extranjeros a través de clases, actividades de aventura, trabajo voluntario y actividades culturales. Pucón es un centro turístico de excelencia de la zona sur de Chile. Sus volcanes, termas, lagos, ríos y parques naturales ofrecen al visitante una gran variedad de alternativas para disfrutar de actividades al aire libre.

ESCUELA DE ESPAÑOL EN QUITO

- Cursos intensivos de español
- Cursos individuales de español
- Voluntariado en América Latina

Las clases van de lunes a viernes. Cada sesión se divide en dos bloques con una pausa de 20 minutos entre ellos. El primer bloque se dedica principalmente a la gramática y vocabulario, mientras que en el segundo practicaremos la conversación.

ACTIVIDADES DE TIEMPO LIBRE

Excursiones a pueblos cercanos. // Visitas a centros culturales o museos. // Clases de cultura en la escuela.

b ¿A dónde quieren ir tus compañeros/-as de curso? Suche jemanden im Kurs, der in die gleiche Stadt reisen möchte.

- *A mí me interesa la escuela de... porque está en... y tiene... ¿Ya ti?*
- *Yo prefiero... porque me gusta...*

c En parejas. Organizad el viaje según los siguientes puntos:

- A qué escuela vais y por qué
- Cuánto tiempo
- En qué época del año
- Qué queréis hacer allí

Escribimos

Schreibe nun einen Text über das Land, in dem die Stadt deiner Wahl liegt. Berichte darin über die Lage, das Klima und weitere interessante Aspekte.

1 Die Verben gustar, encantar und interesar

a Estos son los gustos e intereses de Daniel. Formula las frases correctamente.

1. Encantar la comida española.
2. Gustar mucho ir al fútbol.
3. Gustar bailar salsa.
4. Interesar las galerías de arte y la naturaleza.
5. No gustar la televisión española.

Me encanta

.....

.....

.....

.....

b ¿Qué cosas le gustan a Daniel?
Erzähle es einer Freundin.

A Daniel le encanta la comida española, también

.....

.....

2 Combinaciones

Une los elementos de las dos columnas y después formula frases completas.

- | | |
|-----------|---------------------------------|
| leer | de copas con los amigos |
| chatear | el sol y la playa |
| salir | literatura hispanoamericana |
| interesar | chino en una escuela de idiomas |
| visitar | con mi amiga venezolana |
| aprender | la cocina peruana |
| encantar | el té al café |
| estudiar | Medicina |
| preferir | a mis padres |

Yo leo mucha literatura hispanoamericana para aprender más español.

3 Qué und cuál / cuáles

a Completa las preguntas con *qué* o *cuál / cuáles*.

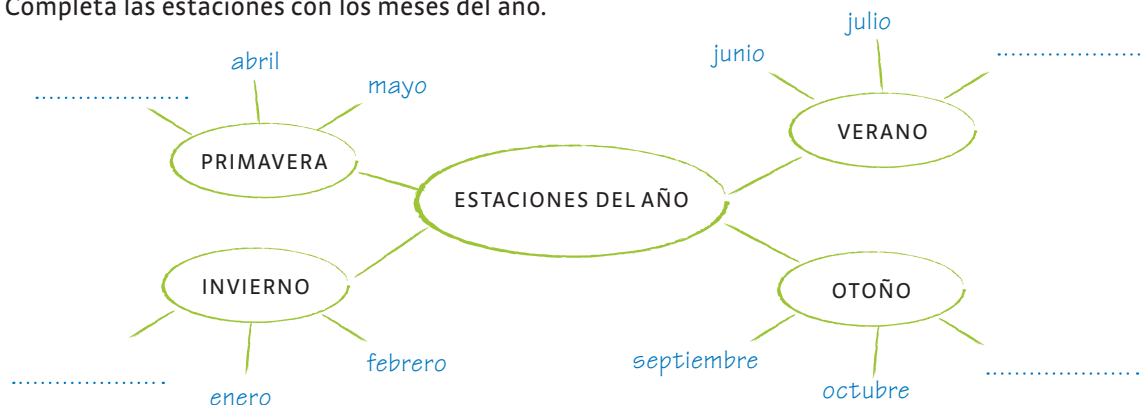
- | | |
|--|---|
| 1. ● ¿..... es el quechua?
■ Una lengua precolombina, creo. | 3. ● ¿..... moneda utilizan los argentinos?
■ Creo que el peso. |
| 2. ● ¿..... es la moneda de Bolivia?
■ El boliviano, ¿no? | 4. ● ¿..... son las lenguas oficiales de España?
■ El gallego, el catalán, el euskera y el castellano. |

b Wie stellst du diese Fragen in deiner Muttersprache? Vergleiche.




1 Los meses y las estaciones del año

Completa las estaciones con los meses del año.



2 Paisajes

a ¿Cuáles de estos paisajes hay cerca de donde tú vives? ¿Y cuáles no? Completa la frase.
 Welche dieser Landschaften gibt es in der Nähe deines Wohnorts, welche nicht? Ergänze den Satz.



● Cerca de mi ciudad hay y también
 pero no hay

b Relaciona los lugares con los adjetivos. A veces hay varias posibilidades.

- | | | | | |
|----------|------------|--------------|-------------------|-------------|
| valle | bosque | húmedo/-a | tropical | natural |
| parque | selva | nacional | amazónica | templado/-a |
| estación | cordillera | mediterráneo | andina | seco/-a |
| clima | isla | cultural | financiero | |
| volcán | ciudad | histórico/-a | activo / inactivo | |
| centro | | | | |



ESTRATEGIA

Substantive werden oft durch ein Adjektiv ergänzt. Lerne sie zusammen.

c Ergänze nun deinen Satz aus 2a mit Adjektiven. Achte dabei auf die richtigen Endungen.

- a** ¿Qué sabes sobre la lengua española y los países donde se habla español?
Entscheide, ob die Aussagen richtig (*verdadero*) oder falsch (*falso*) sind.

	verdadero	falso
1. El español es la tercera lengua más hablada del mundo como lengua nativa.	<input type="checkbox"/>	<input type="checkbox"/>
2. El español es lengua oficial en diecinueve países.	<input type="checkbox"/>	<input type="checkbox"/>
3. El quechua y el guaraní son las lenguas indígenas americanas más habladas.	<input type="checkbox"/>	<input type="checkbox"/>
4. En Paraguay hay dos lenguas oficiales: el español y el guaraní.	<input type="checkbox"/>	<input type="checkbox"/>
5. En España se hablan cuatro lenguas.	<input type="checkbox"/>	<input type="checkbox"/>

- *Yo creo que la número ... es verdad.* ■ *No sé.*

- b** Lee ahora el texto y comprueba. Lies nun den Text und überprüfe deine Antworten.

El español en el mundo

El español o castellano es una lengua viva y en crecimiento. Más de 495 millones de personas lo hablan, incluyendo aquellas que no lo tienen como lengua materna. El español es la segunda lengua del mundo por número de hablantes nativos, después del chino mandarín, y el segundo idioma de comunicación internacional. Se habla y es lengua oficial en España, Guinea Ecuatorial y en diecinueve países del continente americano, y es la segunda lengua más hablada en los Estados Unidos, después del inglés.

Las lenguas de América latina

En los países hispanohablantes el español convive con otras lenguas precolombinas. El quechua, idioma oficial del antiguo imperio inca, es la lengua indígena con mayor número de hablantes y que se extiende por un área geográfica muy extensa que incluye Ecuador, Perú, Bolivia y partes de Argentina y Colombia. El guaraní, la segunda lengua indígena más hablada, tiene en Paraguay estatus de lengua oficial junto con el español y se habla, además, en diferentes países del área amazónica:



Brasil, Paraguay, norte de Argentina y este de Bolivia. El náhuatl o lengua azteca se habla en México, Guatemala y el Salvador. En la actualidad se siguen hablando más de 1000 lenguas indígenas diferentes en América.

Las lenguas de España

En España se hablan, además del español, otras tres lenguas que son cooficiales en sus territorios: el catalán, el gallego y el vasco. El catalán, el gallego y el castellano o español son lenguas románicas, es decir que tienen su origen en el latín. El vasco o euskera es una de las lenguas más antiguas de Europa y no se conoce con certeza su origen.

- c** Suche auf den Landkarten von Spanien und Lateinamerika auf den inneren Umschlagseiten die Orte, wo neben dem Spanischen noch andere Sprachen gesprochen werden.
- d** ¿Qué lenguas o dialectos se hablan en tu país?

Cover: © Thinkstock/iStock/Dejan Ristovski **S. 7:** Alicia © Thinkstock/iStock/MIQUEL_LLONCH; Leo, Andrea, Adem © Thinkstock/Wavebreak Media **S. 8:** links © iStock/asiseeit; rechts © iStock/Dean Mitchell **S. 9:** Calle © G. Meier; Mercado, Farmacia, Prohibido © fotolia/joserpizarro; Museo © iStock/rolindust; Metro © PantherMedia/Victor Pelaez Torres; Plaza Mayor © fotolia/Alfonso de Tomás; Tapas © Thinkstock/iStock/ToniFlap; Autovía © fotolia/Pedro Salaverria; Universidad © fotolia/Bruno Bernier **S. 11:** Buch © fotolia/PhotoArt by Kathy; Stift © iStock/phant; PC © Thinkstock/iStock/hdoggrafix; Tafel © Thinkstock/iStock/tatniz; Wörterbuch © Hueber Verlag, München **S. 13:** Natur © Thinkstock/iStock/Jose Miguel Barcelo; Politik © Thinkstock/iStock/filophoto; Kunst © Shotshop.com/nsahraj; Musik © iStock/tomazl; Geschichte © fotolia/Solodovnikova Elena; Architektur © Thinkstock/iStock/fazon1; Literatur © iStock/EduardoLuzzatti; Essen © Thinkstock/iStock/margouillatphotos; Sport © iStock/isitsharp **S. 14:** A © fotolia/S. Kobold; B © iStock/skynesher; C © iStock/oneclearvision; D © iStock/asiseeit; E © Thinkstock/Digital Vision/Michael Blann **S. 15:** Martine © Thinkstock/Purestock; Nacho © Glowimages/David Leahy; Dylan © PantherMedia/goodluz; Arkan © Thinkstock/Fuse; Verónica © fotolia/Igor Mojzes **S. 16:** Flaggen © fotolia/createur; Sprechblasen, Ohr © Thinkstock/iStock/pking4th; Buch © Thinkstock/iStock/Yulia_Malinovskaya; Stift © Thinkstock/iStock/Ankudi **S. 17:** Dylan © PantherMedia/goodluz; Arkan © Thinkstock/Fuse; Verónica © fotolia/Igor Mojzes; Patricia (rechts) © fotolia/goodluz; Martine (links) © Thinkstock/Purestock **S. 18:** Karte © Thinkstock/iStock/sAbastien Fortier **S. 19:** oben von links © Thinkstock/iStock/ueuaphoto; © Thinkstock/Fuse; © Thinkstock/iStock/kzenon; © Thinkstock/Fuse; Mitte von links © Thinkstock/Wavebreak Media; © Thinkstock/iStock/Ridofranz; © Thinkstock/Monkey Business; © Thinkstock/Photodisc/Medioimages; unten von links © Thinkstock/Getty Images/Andreas Rentz; © Thinkstock/iStock/artjazz; © Thinkstock/iStock/rommma; © iStock/mattabbe **S. 20:** Logo Universität © fotolia/Liudmyla Rozumna **S. 21:** Piktogramme von oben © Thinkstock/iStock/artecop2; © Thinkstock/iStock/spiral_media; © Thinkstock/iStock/-VICTOR-; © Thinkstock/iStock/dutch icon™; © Thinkstock/iStock/Amornism; © Thinkstock/iStock/spiral_media; © Thinkstock/iStock/dutchicon; © Thinkstock/iStock/greenwatermelon; © Thinkstock/iStock/spiral_media (2x) **S. 22:** 1 © Thinkstock/Hemera; 2, 3 © Thinkstock/Wavebreak Media; 4 © Thinkstock/iStock/lzf **S. 25:** Karte © iStock/kathykonkle **S. 26:** © Thinkstock/Getty Images News/Victor Fraile **S. 27:** alle Fotos © iStock/apomares **S. 28:** alle Fotos © iStock/apomares; Banner Argentinien © Thinkstock/iStock/PromesaArtStudio **S. 29:** 1 © fotolia/AnitaE; 2 © fotolia/Eléonore H; 3 © fotolia/francovolpato **S. 30:** © Corporación de RTVE, S.A. **S. 32:** Foto © PantherMedia/Andres Rodriguez; Piktogramme Medizin © Thinkstock/iStock/artecop2; Lehrer © Thinkstock/iStock/DusanVulic; Laptop © Thinkstock/iStock/Yulia_Malinovskaya; Musik © Thinkstock/iStock/pshonka; Werkstatt © Thinkstock/iStock/greyj; Masken © Thinkstock/iStock/milkal; Krankenschwester © Thinkstock/iStock/arabes; Palette © Thinkstock/iStock/aleksandr-mansurov-ru; Taxi © Thinkstock/iStock/spiral_media; Zahn © Thinkstock/iStock/artecop2; Geldsack © Thinkstock/iStock/artecop2; Kasse © Thinkstock/iStock/plutofrosti; Koch © Thinkstock/iStock/marting951; Polizist © Thinkstock/iStock/greenwatermelon; Kellner, Journalist © Thinkstock/iStock/greyj **S. 33:** Pablo © Shutterstock.com/Felix Mizioznikov; Joao © Shutterstock.com/Publio Furbino; Ulrike © iStock/Juanmonino; Alicia © Thinkstock/iStock/monkeybusinessimages **S. 34:** Nachhilfe © Thinkstock/iStock/Alexander Raths; Sport © iStock/kalig; Verkäuferin © fotolia/contrastwerkstatt **S. 38:** Illustration © fotolia/Rudie **S. 39:** oben von links © Thinkstock/iStock/diego cervo; © Thinkstock/Wavebreak Media; © fotolia/Boggy; © Thinkstock/Digital Vision/Thomas Jackson; unten von links © Thinkstock/iStock/Dirima; © Thinkstock/Digital Vision; © Thinkstock/Jupiterimages; © Thinkstock/iStock/Wavebreak Media **S. 40:** 1 © iStock/franckreporter; 2 © iStock/Erikona; 3 © Thinkstock/Stockbyte; 4 © Thinkstock/iStock/Ece Savas; 5 © Thinkstock/Photodisc/Tay Jnr; 6 © Thinkstock/iStock/_Ra_; 7 © Thinkstock/BananaStock; 8 © Thinkstock/iStock/senkaya **S. 41:** Tageszeiten © Thinkstock/iStock/spiral_media **S. 42:** Uhren © iStock/mevans; Mann © Thinkstock/iStock/monkeybusinessimages **S. 44:** Icon Besteck © Thinkstock/iStock/marting951; A © Thinkstock/iStock/NatasaMandic; B © Thinkstock/iStock/Lauri Patterson; C © Thinkstock/iStock/tella_db **S. 45:** 1 © Thinkstock/iStock/vudhikrai; 2 © Thinkstock/iStock/HurleySB; 3 © Thinkstock/iStock/bhofack2; 4 © Thinkstock/iStock/Pascal Luijpen; 5 © Thinkstock/iStock/klemen bizjak; 6 © Thinkstock/iStock/Donhype; 7 © iStock/Juanmonino; 8 © fotolia/Javier Castro; 9 © Thinkstock/iStock/manyakotic; 10 © Thinkstock/iStock/KarSol; 11 © Thinkstock/iStock/bit245; 12 © Thinkstock/iStock/CaronB; 13 © iStock/paci77; 14 © PantherMedia/Caron Badkin; 15 © Thinkstock/Hemera/Antonio Muñoz palomares **S. 46:** Piktogramme © fotolia/Puchalt; Muffin © fotolia/devteev; Saft © fotolia/Anna Kucherova; Müsli © fotolia/Jiri Hera; Milchprodukte © fotolia/SunnyS; Tee © fotolia/Tesgro Tessieri; Reis © fotolia/Jultud; Angela, Carlos © Thinkstock/iStock/AVAVA; Almudena © Thinkstock/iStock/EpicStockMedia **S. 51:** A © fotolia/Bernard 63; B © fotolia/shootingankauf; C © Thinkstock/iStock/vaugo2; D © fotolia/javarman; E © Thinkstock/iStock/anharris **S. 52:** Seilrutsche © Thinkstock/iStock/Ammit; Strand © Thinkstock/iStock/Maksimchuk Vitaly; Elefant © Thinkstock/iStock/Catherine Philip **S. 54:** oben von links © Thinkstock/iStock/AL-Travelpicture; © Thinkstock/iStock/zhuzhu; © Thinkstock/iStock/Peter Zaharov; © fotolia/Birgit Prentner; unten von links © Thinkstock/iStock/KDickinson; © fotolia/Cmon; © Glowimages/SuperStock; Rheinfluss © Thinkstock/iStock/photogearch; Galizien © Thinkstock/iStock/jc_cantero **S. 55:** Piktogramme Jahreszeiten ©

fotolia/rashadashurov; Foto oben © Thinkstock/iStock/jakobradlgruber; Foto unten © Shutterstock.com/Lspencer; Piktogramme Wetter © Thinkstock/iStock/tkacchuk; Karte © fotolia/Dylan **S. 56:** Karte © fotolia/Artalis
S. 57: Quito © Thinkstock/iStock/DC_Colombia; Kompass © fotolia/Ruediger Rau **S. 58:** Mark © Thinkstock/Purestock; Laura © Thinkstock/iStock/Goodluz; Nathalie © Thinkstock/iStock/CandyBox Images **S. 61:** See © Thinkstock/iStock/onairda; Vulkan © Thinkstock/iStock/Ammit; Insel © Thinkstock/iStock/F43iO; Strand © Thinkstock/iStock/ruidoblanco; Wald © iStock/ IngaNielsen; Berge © Thinkstock/iStock/MBPROJEKT_Maciej_Bledowski; Tal © iStock/fotoVoyager **S. 62:** Karte © Thinkstock/iStock/sAbastien Fortier **S. 63:** 1 © fotolia/Randi Utnes; 2 © Thinkstock/iStock/mthaler; 3 © Thinkstock/iStock/Phototreat **S. 66:** © San Sebastian Turismo **S. 68:** Karte © Cartomedia Karlsruhe, cartomedia-karlsruhe.de **S. 70:** Metro © fotolia/JackF; Bus © fotolia/Paco Ayala; Rad © iStock/Nikada; Zug © iStock/holgs; Auto © Thinkstock/Hemera/Elisa Bonato; Taxi © Thinkstock/iStock/WesleyGuijt; Motorrad © PantherMedia/Bogdan Ionescu; Tram © Thinkstock/iStock Editorial/Tupungato; Flugzeug © fotolia/Ilja Mašić **S. 73:** Piktogramme oben von links © Thinkstock/iStock/istrejman; © Thinkstock/iStock/Amornism; © Thinkstock/iStock/artecop2; © Thinkstock/iStock/Andrii_Oliinyk; © Thinkstock/iStock/bubaone; unten von links © Thinkstock/iStock/arabes; © Thinkstock/iStock/plutofrosti; © Thinkstock/iStock/jehsomwang; © Thinkstock/iStock/Moto-rama; © Thinkstock/iStock/Wonderfulpixel **S. 74:** von oben © Thinkstock/Hemera; © Glowimages/SuperStock; © Glowimages/White Star/Jörg Steinert; © Thinkstock/iStock/kszymek **S. 75:** Park © Glowimages/Quickimage; Bar © Glowimages/Maskot; Kino © iStock/Rich Legg; Flohmarkt © Thinkstock/iStock/JMLPYT **S. 76:** © iStock/holgs **S. 78:** 1 © Thinkstock/iStock/MaxRiesgo; 2 © iStock/franckreporter; 3 © Thinkstock/Blend Images/Jon Feingersh; 4 © Thinkstock/Photodisc/Digital Vision **S. 79:** oben von links © Inti de Oro; © action press/ASE/Rex Features; © Thinkstock/iStock/lamthatiam; Mitte von links © Thinkstock/iStock/cookelma; © Thinkstock/iStock/Astarot; unten von links © Glowimages/Quickimage; © Thinkstock/iStock Editorial/pedrosala
S. 80: © Thinkstock/Purestock **S. 81:** A © Thinkstock/Lite Production; B © EL DESEO DA S.L.U. Diseño: Javier Mariscal; C © fotolia/Packelle **S. 82:** Torte © Thinkstock/iStock/Hans Van Ijzendoorn; Telefon © Thinkstock/iStock/Dimedrol68; Geschenk © fotolia/nito; Freunde © fotolia/VíctorSaboya **S. 84:** von links © fotolia/Packelle; © Thinkstock/Comstock; © Thinkstock/iStock/Erik Reis; © Thinkstock/iStock/Ljupco; © fotolia/Feng Yu **S. 86:** oben von links © Thinkstock/iStock/Antonio_Diaz; © Thinkstock/Photodisc/Digital Vision; © Thinkstock/BananaStock; unten von links © Thinkstock/iStock/Cameron Whitman; © Thinkstock/Blend Images; © Thinkstock/iStock/IPGGutenbergUKLtd **S. 88:** 1, 2 © iStock/aldomurillo; 3 © iStock/PeopleImages; 4 © fotolia/Minerva Studio **S. 89:** Fred & Barney © action press; Feuersteins © action press/UNIVERSAL; Buchstaben © Thinkstock/iStock/WestLight **S. 90:** 1, 3, 7 © Thinkstock/iStock/pking4th; 2 © Thinkstock/iStock/Amornism; 4 © Thinkstock/iStock/Ankudi; 5 © Thinkstock/iStock/DusanVulic; 6 © Thinkstock/iStock/Yulia_Malinovskaya **S.92:** Stühle © Thinkstock/iStock/Katrina Leigh; Stifte © Thinkstock/iStock/Selcuk Kurban; Bücher © Thinkstock/iStock/Grigoriy Lukyanov; Wecker © Thinkstock/iStock/Alexandra Vinogradova; Mäppchen © Thinkstock/iStock/inbj; Kugelschreiber © Thinkstock/iStock/sunstock **S. 93:** 1 © Getty Images/Piero Pomponi/Kontributor; 2 © Glowimages/Fine Art Images; 3 © Thinkstock/Getty Images/Francois Durand; 4 © Thinkstock/Getty Images/Carlos Alvarez **S. 95:** A, D © iStock/EdStock; B © Thinkstock/Getty Images/Carlos Alvarez; C © Thinkstock/Getty Images/Stuart C. Wilson; E © Thinkstock/Getty Images News/Victor Fraille; F © Glowimages/SuperStock **S. 96:** © iStock/Yuri_Arcurs **S. 98:** Würfel © Hueber Verlag, München; Frau © iStock/asiseeit **S. 99:** von links © Thinkstock/iStock/tarasov_vl; © Thinkstock/iStock/Lalith_Herath; © iStock/mgkaya; © iStock/NIELSEN73; © Hueber Verlag, München; © Thinkstock/iStock/mamadela
S. 101: © Thinkstock/iStock/Maria Volchetskaya **S. 102:** alle Fotos © iStock/apomares **S. 103:** © Glowimages/SuperStock **S. 106:** oben © fotolia/Jeanette Dietl; unten von links © fotolia/Rido; © fotolia/Tamara Kulikova; © fotolia/Yupiramos Group; © Thinkstock/iStock/johavel **S. 110:** © Thinkstock/Stockbyte/Jupiterimages
S. 111: 1 © Thinkstock/iStock/OcusFocus; 2 © Thinkstock/iStock/mbtphotos; 3 © Thinkstock/iStock/MarioGuti
S. 112: Uhren © iStock/mevans **S. 113:** © Thinkstock/iStock/monkeybusinessimages **S. 114:** © Thinkstock/iStock/Catherine Yeulet **S. 115:** von links © Thinkstock/iStock Editorial/swilmor; © Thinkstock/Fuse; © fotolia/Hemeroskopion **S. 116:** 1 © fotolia/Javier Castro; 2 © fotolia/eyetronic; 3 © fotolia/karandaev; 4 © PantherMedia/Caron Badkin; 5 © Thinkstock/Hemera/Antonio Muñoz palomares; 6 © Thinkstock/iStock/xyno; 7 © fotolia/FPWing; 8 © Thinkstock/Hemera/Antonio Muñoz palomares; unten © fotolia/FPWing **S. 122:** © fotolia/Marina Ignatova
S. 123: © fotolia/tommpyc **S. 124:** von links © Thinkstock/iStock Editorial/jsonstebey; © Thinkstock/iStock/Nickolay Stanev; © Thinkstock/iStock/jarnogz; © Thinkstock/iStock/chriss73 **S. 126:** 1 © Thinkstock/iStock/KarSol; 2 © Thinkstock/iStock/ZHARATE; 3 © Thinkstock/iStock/javarmanz **S. 128:** von links © iStock/robass; © iStock/anouchka; © iStock/Tupungato; © PantherMedia/Diego Cervo **S. 133:** 1 © Thinkstock/iStock Editorial/Bepsimage; 2 © Thinkstock/iStock Editorial/brightstorm; 3 © Thinkstock/iStock/amibumping; 4 © Thinkstock/iStock/Валерий Военный; 5 © Thinkstock/iStock/amoklv **S. 134:** von links © fotolia/Africa Studio; © fotolia/CandyBox Images; © Thinkstock/iStock/Denis Raev **S. 136:** © fotolia/Marco Govel